



ว่านที่สุด

นศ ๐๐๒๓.๗/ว ๐๓๕๑๐

องค์การบริหารส่วนตำบลแหลม

เลขที่ ๒๓๑

วันที่ ๑๑ มีนาคม ๒๕๖๕

เวลา ๑๒.๑๕

ศาลากลางจังหวัดนครศรีธรรมราช

ถนนราชดำเนิน นศ ๐๐๑๐๐

เลขที่รับ ๕๐๑

วันที่รับ ๑๑ มีนาคม ๒๕๖๕

เวลา ๑๒.๑๕ น

๑๑ มีนาคม ๒๕๖๕

เรื่อง ขอความร่วมมือประชาสัมพันธ์แผนปฏิบัติการโครงการ "บอกดิน 3" (ระยะที่ ๓)

เรียน นายอำเภอทุกอำเภอ และนายองค์กรปกครองส่วนท้องถิ่นทุกแห่ง

สิ่งที่ส่งมาด้วย สำเนาหนังสือกรมส่งเสริมการปกครองท้องถิ่น ด่วนที่สุด ที่ มท ๐๘๑๐.๖/ว ๖๕๖ ลงวันที่ ๙ มีนาคม ๒๕๖๕ จำนวน ๑ ชุด

ด้วยกรมส่งเสริมการปกครองท้องถิ่นแจ้งว่า กรมที่ดินได้จัดทำโครงการ "บอกดิน 3" ขึ้นในปีงบประมาณ พ.ศ. ๒๕๖๕ เพื่อให้ประชาชนแจ้งข้อมูลตำแหน่งที่ดิน ผ่านทางโทรศัพท์มือถือ Smartphone ทาง Application SmartLands โดยมีวัตถุประสงค์ เพื่อนำข้อมูลที่ดินของประชาชน มาบริหารจัดการที่ดินให้เป็นไปตามกฎหมาย และแก้ไขปัญหาความเดือดร้อนของประชาชน ในเรื่องที่ดินทำกิน โดยเริ่มให้ประชาชนแจ้งข้อมูลตำแหน่งที่ดิน ตั้งแต่เดือนกุมภาพันธ์ ๒๕๖๕ ถึงเดือนมิถุนายน ๒๕๖๕

จังหวัดนครศรีธรรมราชพิจารณาแล้ว เพื่อให้การจัดทำโครงการ "บอกดิน 3" ประจำปีงบประมาณ พ.ศ. ๒๕๖๕ บรรลุตามวัตถุประสงค์ จึงขอให้องค์กรปกครองส่วนท้องถิ่นประชาสัมพันธ์โครงการดังกล่าวให้ประชาชนในพื้นที่ทราบโดยทั่วกัน รายละเอียดปรากฏตามสิ่งที่ส่งมาด้วย

จึงเรียนมาเพื่อทราบและดำเนินการ

ขอแสดงความนับถือ

(นายปราโมทย์ ศรีวิสุทธิ)

ที่ดินจังหวัดนครศรีธรรมราช ปฏิบัติราชการแทน  
ผู้ว่าราชการจังหวัดนครศรีธรรมราช

เพื่อโปรดเกล้า

(นายปรเมศวร์ ชุมทอง)

ปลัดองค์การบริหารส่วนตำบลแหลม

เรียนนายอำเภอ  
- อ.บึงหว้า อ.บึงสามพัน อ.บึงสามพัน  
ขอความร่วมมือประชาสัมพันธ์  
แผนปฏิบัติการโครงการบอกดิน 3  
ตามหนังสือกรมส่งเสริมการปกครอง  
ท้องถิ่นที่ มท ๐๘๑๐.๖/ว ๖๕๖ ลงวันที่ ๙ มีนาคม ๒๕๖๕  
ขอเรียนมาเพื่อโปรดเกล้า

สืบเอก น.ก.  
(นิกร เกื้อมา)  
เจ้าพนักงานธุรการชำนาญงาน

หรือ  
นายประจักษ์ วัฒนวิเศษ

# ด่วนที่สุด

นศ ๐๐๒๓.๓/ว ๑๓๕๑



ศาลากลางจังหวัดนครศรีธรรมราช  
ถนนราชดำเนิน นศ ๘๐๐๐๐

๑๑ มีนาคม ๒๕๖๕

เรื่อง ขอความร่วมมือประชาสัมพันธ์แผนปฏิบัติการโครงการ “บอกดิน 3” (ระยะที่ ๓)

เรียน นายอำเภอทุกอำเภอ และนายกองค์การบริหารส่วนท้องถิ่นทุกแห่ง

สิ่งที่ส่งมาด้วย สำเนาหนังสือกรมส่งเสริมการปกครองท้องถิ่น ด่วนที่สุดที่ มท ๐๘๑๐.๖/ว ๖๕๖ ลงวันที่ ๙ มีนาคม ๒๕๖๕  
จำนวน ๑ ชุด

ด้วยกรมส่งเสริมการปกครองท้องถิ่นแจ้งว่า กรมที่ดินได้จัดทำโครงการ “บอกดิน 3” ขึ้นในปีงบประมาณ พ.ศ. ๒๕๖๕ เพื่อให้ประชาชนแจ้งข้อมูลตำแหน่งที่ดิน ผ่านทางโทรศัพท์มือถือ Smartphone ทาง Application SmartLands โดยมีวัตถุประสงค์ เพื่อนำข้อมูลที่ดินของประชาชน มาบริหารจัดการที่ดินให้เป็นไปตามกฎหมาย และแก้ไขปัญหาความเดือดร้อนของประชาชนในเรื่องที่ดินทำกิน โดยเริ่มให้ประชาชนแจ้งข้อมูลตำแหน่งที่ดิน ตั้งแต่เดือนกุมภาพันธ์ ๒๕๖๕ ถึงเดือนมิถุนายน ๒๕๖๕

จังหวัดนครศรีธรรมราชพิจารณาแล้ว เพื่อให้การจัดทำโครงการ “บอกดิน 3” ประจำปีงบประมาณ พ.ศ. ๒๕๖๕ บรรลุตามวัตถุประสงค์ จึงขอให้องค์การบริหารส่วนท้องถิ่นประชาสัมพันธ์โครงการดังกล่าวให้ประชาชนในพื้นที่ทราบโดยทั่วกัน รายละเอียดปรากฏตามสิ่งที่ส่งมาด้วย

จึงเรียนมาเพื่อทราบและดำเนินการ

ขอแสดงความนับถือ

(นายปราโมทย์ ศรีวิสุทธิ)

ท้องถิ่นจังหวัดนครศรีธรรมราช ปฏิบัติราชการแทน  
ผู้ว่าราชการจังหวัดนครศรีธรรมราช

สำนักงานส่งเสริมการปกครองท้องถิ่นจังหวัด  
กลุ่มงานส่งเสริมและพัฒนาท้องถิ่น  
โทร. ๐ ๗๕๓๕ ๖๑๔๔ ต่อ ๒๐



ศาลากลางจังหวัดนครศรีธรรมราช  
เลขรับ 5303  
วันที่ ๑๐ มี.ค. ๒๕๖๕ เวลา.....น.

# ด่วนที่สุด

ที่ มท ๐๘๑๐.๖/ว ๖๕๖



กรมส่งเสริมการปกครอง  
ท่งถิ่นจังหวัดนครศรีธรรมราช  
เลขรับ ๒๒๔๕  
ถนนนครราชสีมา เขตดุสิต กทม. ๑๐๓๐๐  
วันที่ ๑๐ มี.ค. ๒๕๖๕  
เวลา.....

๙ มีนาคม ๒๕๖๕

เรื่อง ขอความร่วมมือประชาสัมพันธ์แผนปฏิบัติการโครงการ “บอกดิน 3” (ระยะที่ ๓)

เรียน ผู้ว่าราชการจังหวัด ทุกจังหวัด

สิ่งที่ส่งมาด้วย สำเนาหนังสือกรมที่ดิน ด่วนที่สุด ที่ มท ๐๕๑๖.๔/๔๖๘๓ ลงวันที่ ๒ มีนาคม ๒๕๖๕ จำนวน ๑ ชุด

ด้วยกรมส่งเสริมการปกครองท้องถิ่นได้รับแจ้งจากกรมที่ดินว่า ได้จัดทำโครงการ “บอกดิน 3” ขึ้นในปีงบประมาณ พ.ศ. ๒๕๖๕ เพื่อให้ประชาชนแจ้งข้อมูลตำแหน่งที่ดิน ผ่านทางโทรศัพท์มือถือ Smartphone ทาง Application SmartLands โดยมีวัตถุประสงค์ เพื่อนำข้อมูลที่ดินของประชาชนมาบริหารจัดการที่ดินให้เป็นไปตามกฎหมาย และแก้ไขปัญหาความเดือดร้อนของประชาชนในเรื่องที่ดินทำกิน โดยเริ่มให้ประชาชนแจ้งข้อมูลตำแหน่งที่ดิน ตั้งแต่เดือนกุมภาพันธ์ ๒๕๖๕ ถึงเดือนมิถุนายน ๒๕๖๕

กรมส่งเสริมการปกครองท้องถิ่น พิจารณาแล้วเพื่อให้การจัดทำโครงการ “บอกดิน 3” ประจำปีงบประมาณ พ.ศ. ๒๕๖๕ บรรลุตามวัตถุประสงค์ จึงขอให้จังหวัดแจ้งองค์กรปกครองส่วนท้องถิ่นประชาสัมพันธ์โครงการดังกล่าวต่อไป รายละเอียดปรากฏตามสิ่งที่ส่งมาด้วย

จึงเรียนมาเพื่อโปรดพิจารณา

ขอแสดงความนับถือ

*ม.น.*

(นายทวี เสริมภักดีกุล)

รองอธิบดี ปฏิบัติราชการแทน  
อธิบดีกรมส่งเสริมการปกครองท้องถิ่น

กลุ่มงานส่งเสริมและพัฒนาท้องถิ่น  
เลขที่รับ 893  
วันที่ 10 มี.ค. 65  
เวลา.....

กองพัฒนาและส่งเสริมการบริหารงานท้องถิ่น  
กลุ่มงานส่งเสริมการพัฒนาเศรษฐกิจ สังคม และคุณภาพชีวิต  
โทร. ๐ ๒๒๔๑ ๙๐๐๐ ต่อ ๔๑๐๔ - ๔๑๓๒  
ไปรษณีย์อิเล็กทรอนิกส์ saraban@dla.go.th





ที่ด

ด่วนที่สุด

# บันทึกข้อความ

กรมส่งเสริมการปกครองท้องถิ่น
เลขรับ.....11118
วันที่ - 4 มี.ค. 2565
เวลา.....

ส่วนราชการ กรมที่ดิน สำนักมาตรฐานการออกหนังสือสำคัญ โทร. ๐ ๒๕๐๓ ๓๓๙๔

ที่ มท ๐๕๑๖.๔/๕๖๘๓ วันที่ ๒ มีนาคม ๒๕๖๕

เรื่อง ขอบความร่วมมือประชาสัมพันธ์แผนปฏิบัติการโครงการ “บอกดิน 3” (ระยะที่ ๓)

เรียน อธิบดีกรมส่งเสริมการปกครองท้องถิ่น

ด้วย ปิงปประมาณ พ.ศ. ๒๕๖๓ และ พ.ศ. ๒๕๖๔ กรมที่ดินได้จัดทำโครงการ “บอกดิน” และโครงการ “บอกดิน 2” เพื่อให้ประชาชนแจ้งตำแหน่งที่ดิน ผ่านทางโทรศัพท์มือถือ Smartphone ทาง Application SmartLands หัวข้อ “บอกดิน” โดยมีวัตถุประสงค์ เพื่อนำข้อมูลที่ดินของประชาชนมาบริหารจัดการที่ดินให้เป็นไปตามกฎหมาย ซึ่งมีประชาชนแจ้งข้อมูลตำแหน่งที่ดินตามโครงการ “บอกดิน” จำนวน ๑๑,๘๘๙ ราย และโครงการ “บอกดิน 2” จำนวน ๔๔๗,๓๐๖ ราย รวมทั้งสิ้น จำนวน ๔๕๙,๒๐๕ ราย

กรมที่ดินพิจารณาแล้วเห็นว่า กรมส่งเสริมการปกครองท้องถิ่นเป็นหน่วยงานที่มีบทบาทสำคัญในการบริหารราชการในระดับท้องถิ่น มีเครือข่ายการทำงานในพื้นที่แบบบูรณาการ โดยมีภารกิจในการส่งเสริมและสนับสนุนให้องค์กรปกครองส่วนท้องถิ่นมีความเข้มแข็ง มีศักยภาพในการให้บริการสาธารณะ โดยให้ความช่วยเหลือสนับสนุนองค์กรปกครองส่วนท้องถิ่นในเขตอำเภอ ได้แก่ เทศบาล องค์การบริหารส่วนตำบล และองค์กรปกครองส่วนท้องถิ่นรูปแบบอื่น ๆ ในพื้นที่รับผิดชอบให้สามารถดำเนินการภารกิจตามอำนาจหน้าที่ตามกฎหมายและนโยบายของรัฐบาลกำหนดไว้ เพื่อบำบัดทุกข์ บำรุงสุขให้แก่ประชาชน นอกจากนี้ องค์กรปกครองส่วนท้องถิ่นยังมีหน้าที่ร่วมกับนายอำเภอในการดูแลรักษาและคุ้มครองป้องกันที่ดินอันเป็นสาธารณสมบัติของแผ่นดินที่ประชาชนใช้ประโยชน์ร่วมกัน/ซึ่งในปิงปประมาณ พ.ศ. ๒๕๖๕ กรมที่ดินได้จัดทำโครงการ “บอกดิน 3” (ระยะที่ ๓) โดยจะเริ่มให้ประชาชนแจ้งข้อมูลตำแหน่งที่ดิน ตั้งแต่เดือนกุมภาพันธ์ ๒๕๖๕ ถึง มิถุนายน ๒๕๖๕ เพื่อแก้ไขปัญหาที่ดินทำกินให้ประชาชน และจากบทบาทของกรมส่งเสริมการปกครองท้องถิ่นในระดับพื้นที่ ซึ่งมีส่วนสำคัญในการแก้ไขปัญหาความเดือดร้อนของประชาชนในเรื่องที่ดินทำกินเป็นไปได้อย่างมีประสิทธิภาพตามนัยดังกล่าวข้างต้น จึงได้จัดทำสื่อประชาสัมพันธ์โครงการ “บอกดิน ๓” (ระยะที่ ๓) และขอความร่วมมือกรมส่งเสริมการปกครองท้องถิ่นได้แจ้งหน่วยงานในสังกัดประชาสัมพันธ์โครงการ “บอกดิน 3” (ระยะที่ ๓) อันจะส่งผลดีต่อประชาชนในพื้นที่และเห็นผลได้อย่างเป็นรูปธรรม รายละเอียดปรากฏตามเอกสารที่แนบมาพร้อมนี้ โดยสามารถดาวน์โหลดเอกสารทั้งหมดได้ที่ [www.dol.go.th/landdoc/Pages/default.aspx](http://www.dol.go.th/landdoc/Pages/default.aspx)

จึงเรียนมาเพื่อโปรดทราบ และขอความอนุเคราะห์ประชาสัมพันธ์โครงการ “บอกดิน 3” (ระยะที่ ๓) ด้วย จักขอบคุณยิ่ง

ก.พ.ศ.
เลขรับ.....644
วันที่ - ๔ มี.ค. ๒๕๖๕
เวลา.....16.๐๗

รองพัฒนาและส่งเสริมการบริหารงานท้องถิ่น
เลขรับ.....2494
วันที่ 04 มี.ค. 2565
เวลา.....15.41 น.

*(Signature)*  
 (นายนิสิต จันทร์สมวงศ์)  
 อธิบดีกรมที่ดิน

๑๓.๓.๖๕

*(Signature)*



# ด่วนที่สุด

ที่ มท ๐๕๑๖.๓๓/ว ๕๖๖๕



กรมที่ดิน

ศูนย์ราชการเฉลิมพระเกียรติ ๘๐ พรรษา

อาคารรัฐประศาสนภักดี ถนนแจ้งวัฒนะ

แขวงทุ่งสองห้อง เขตหลักสี่ กรุงเทพฯ ๑๐๒๑๐

๒ มีนาคม ๒๕๖๕

เรื่อง บันทึกข้อตกลงระหว่างกรมการปกครอง กับ กรมที่ดิน

เรียน ผู้ว่าราชการจังหวัดทุกจังหวัด

- สิ่งที่ส่งมาด้วย ๑. สำเนาบันทึกข้อตกลงว่าด้วยความร่วมมือในการแก้ไขปัญหาที่ดินทำกินของประชาชน โดยขับเคลื่อนโครงการ “บอกดิน 3” ระหว่างกรมการปกครอง กับ กรมที่ดิน
๒. เอกสารบัตรบอกดิน
๓. เอกสารขั้นตอนวิธีการแจ้ง “บอกดิน 3”

ด้วยกรมที่ดินได้จัดทำโครงการ “บอกดิน 3” ขึ้น ในปีงบประมาณ พ.ศ. ๒๕๖๕ เพื่อแก้ไขปัญหาที่ดินทำกินให้ประชาชน โดยได้เล็งเห็นความสำคัญของบทบาทนายอำเภอในระดับพื้นที่ ซึ่งสามารถทำให้การแก้ไขปัญหาความเดือดร้อนของประชาชนในเรื่องที่ดินทำกินเป็นไปได้อย่างมีประสิทธิภาพ จึงขอความร่วมมือกรมการปกครองสนับสนุนการดำเนินการตามโครงการ “บอกดิน 3” โดยทั้งสองฝ่ายได้ร่วมกันจัดทำบันทึกข้อตกลงว่าด้วยความร่วมมือในการแก้ไขปัญหาที่ดินทำกินของประชาชนโดยขับเคลื่อนโครงการ “บอกดิน 3” ขึ้น ณ กรมที่ดิน เมื่อวันที่ ๓ กุมภาพันธ์ ๒๕๖๕ รายละเอียดปรากฏตามสิ่งที่ส่งมาด้วย ๑

กรมที่ดินพิจารณาแล้วเห็นว่า เพื่อให้การปฏิบัติงานตามกรอบความร่วมมือภายใต้บันทึกข้อตกลงว่าด้วยความร่วมมือในการแก้ไขปัญหาที่ดินทำกินของประชาชนโดยขับเคลื่อนโครงการ “บอกดิน 3” ระหว่างกรมการปกครอง กับ กรมที่ดิน สามารถแก้ไขปัญหาที่ดินทำกินของประชาชนได้อย่างเป็นรูปธรรม จึงขอให้จังหวัดแจ้งให้เจ้าหน้าที่ในสังกัดกรมที่ดินทราบเพื่อถือเป็นแนวทางปฏิบัติอย่างเคร่งครัดต่อไป พร้อมนี้ได้จัดส่งบัตรบอกดินและเอกสารขั้นตอนวิธีการแจ้ง “บอกดิน 3” มาด้วยแล้ว รายละเอียดปรากฏตามสิ่งที่ส่งมาด้วย ๒ และ ๓ ทั้งนี้ สามารถดาวน์โหลดเอกสารบัตรบอกดินและขั้นตอนวิธีการแจ้ง “บอกดิน 3” จากเว็บไซต์ของสำนักมาตรฐานการออกหนังสือสำคัญ กรมที่ดิน (<https://www.dol.go.th/landdoc/Pages/default.aspx>) ได้อีกทางหนึ่ง

จึงเรียนมาเพื่อโปรดทราบ และกรุณาแจ้งเจ้าหน้าที่ในสังกัดกรมที่ดินทราบเพื่อถือปฏิบัติต่อไป

ขอแสดงความนับถือ

(นายนิสิต จันทร์สมวงศ์)

อธิบดีกรมที่ดิน

สำนักมาตรฐานการออกหนังสือสำคัญ

โทร. ๐ ๒๕๐๓ ๓๘๑๒ / โทรสาร ๐ ๒๕๐๓ ๓๓๙๘



“บอกดิน 3”



“SMARTLANDS แอปพลิเคชัน : ครบเครื่องเรื่องที่ดิน”





## บันทึกข้อตกลง

ว่าด้วยความร่วมมือในการแก้ไขปัญหาที่ดินทำกินของประชาชนโดยขับเคลื่อนโครงการ “บอกดิน 3”

ระหว่าง

กรมการปกครอง กับ กรมที่ดิน

ที่ดินเป็นปัจจัยพื้นฐานที่สำคัญยิ่งในการวางแผนและการพัฒนาความเจริญก้าวหน้าทางเศรษฐกิจและสังคมของประเทศ หลังจากประเทศไทยได้ประกาศใช้ยุทธศาสตร์ชาติ ๒๐ ปี (พ.ศ. ๒๕๖๑ - ๒๕๘๐) ซึ่งจะต้องนำไปสู่การปฏิบัติเพื่อให้ประเทศไทยบรรลุวิสัยทัศน์ “ประเทศไทยมีความมั่นคง มั่งคั่ง ยั่งยืนเป็นประเทศพัฒนาแล้ว ด้วยการพัฒนาตามหลักการปรัชญาของเศรษฐกิจพอเพียง” ประกอบกับประเด็นยุทธศาสตร์ชาติที่ ๔ ด้านการสร้างโอกาสและความเสมอภาคทางสังคม ซึ่งมีประเด็นหลักด้านการลดความเหลื่อมล้ำสร้างความเป็นธรรมในทุกมิติ โดยการกระจายการถือครองที่ดินและการเข้าถึงทรัพยากร เพื่อให้ประชาชนอยู่ดีมีสุข ที่ผ่านมากรมที่ดินได้ดำเนินการกระจายการถือครองที่ดินโดยการออกหนังสือแสดงสิทธิในที่ดินให้กับประชาชนไปแล้วจำนวน ๓๘ ล้านแปลง เนื้อที่ ๑๒๖ ล้านไร่ ยังคงเหลือที่ดินที่ยังไม่ได้ออกหนังสือแสดงสิทธิในที่ดินซึ่งอยู่กระจัดกระจายทั่วประเทศเป็นจำนวนมาก กรมที่ดินจึงได้จัดทำโครงการ “บอกดิน” เพื่อให้ประชาชนมีส่วนร่วมในการจัดการที่ดินของตนเอง โดยสามารถแจ้งตำแหน่งที่ดินที่ยังไม่ได้ออกโฉนดที่ดินผ่านโทรศัพท์มือถือ Smartphone ทาง Application SmartLands หัวข้อ “บอกดิน” โดยในปีงบประมาณ พ.ศ. ๒๕๖๓ มีประชาชนแจ้งตำแหน่งที่ดินจำนวน ๑๑,๘๘๙ ราย และในปีงบประมาณ พ.ศ. ๒๕๖๔ โครงการ “บอกดิน 2” มีประชาชนแจ้งตำแหน่งที่ดินจำนวน ๔๔๗,๓๐๖ ราย แต่ยังมีประชาชนที่ไม่มีโทรศัพท์มือถือ Smartphone อีกเป็นจำนวนมากที่ยังไม่ได้แจ้งตำแหน่งที่ดินเข้ามาในระบบ

กรมการปกครองเป็นหน่วยงานที่มีบทบาทสำคัญในการบริหารราชการในระดับพื้นที่ที่มีความเข้มแข็ง มีเครือข่ายการทำงานในพื้นที่แบบบูรณาการ เพื่อนำบัดทุกข์ บำรุงสุขให้แก่ประชาชน โดยมีนายอำเภอเป็นผู้นำการขับเคลื่อนการบริหารราชการส่วนภูมิภาคที่สำคัญของประชาชน พระราชบัญญัติลักษณะปกครองท้องที่ พระพุทธศักราช ๒๔๕๗ และพระราชบัญญัติระเบียบบริหารราชการแผ่นดิน พ.ศ. ๒๕๓๔ ได้กำหนดบทบาทหน้าที่ของนายอำเภอ กำนัน ผู้ใหญ่บ้าน และฝ่ายปกครอง ในด้านการประสานหรืออำนวยความสะดวกแก่ราษฎรในพื้นที่ในการติดต่อหรือรับบริการกับส่วนราชการ หน่วยงานของรัฐ หรือองค์กรปกครองส่วนท้องถิ่น รวมถึงรับฟังปัญหาและนำความเดือดร้อนทุกข์สุขและความต้องการที่จำเป็นของราษฎรมาแจ้งต่อส่วนราชการเพื่อให้การช่วยเหลือ อีกทั้งยังมีบทบาทสำคัญในการสนับสนุน ส่งเสริม และอำนวยความสะดวกในการปฏิบัติหน้าที่หรือการให้บริการของส่วนราชการ หน่วยงานของรัฐ หรือองค์กรปกครองส่วนท้องถิ่น นอกจากนี้ นายอำเภอยังมีหน้าที่ร่วมกับองค์กรปกครองส่วนท้องถิ่นในการดูแลรักษาและคุ้มครองป้องกันที่ดินอันเป็นสาธารณสมบัติของแผ่นดินที่ประชาชนใช้ประโยชน์ร่วมกัน และสิ่งซึ่งเป็นสาธารณประโยชน์อันอยู่ในเขตอำเภอด้วย

ในป...



ในปีงบประมาณ พ.ศ. ๒๕๖๕ กรมที่ดินได้จัดทำโครงการ “บอกดิน 3” ขึ้น เพื่อแก้ไขปัญหาที่ดินทำกินให้ประชาชน โดยได้เล็งเห็นความสำคัญของบทบาทนายอำเภอในระดับพื้นที่ ซึ่งสามารถทำให้การแก้ไขปัญหาความเดือดร้อนของประชาชนในเรื่องที่ดินทำกินเป็นไปได้อย่างมีประสิทธิภาพ จึงขอความร่วมมือกรมการปกครอง สนับสนุนการดำเนินการตามโครงการ “บอกดิน 3” โดยทั้งสองฝ่ายได้ร่วมกันจัดทำบันทึกข้อตกลงว่าด้วยความร่วมมือในการแก้ไขปัญหาที่ดินทำกินของประชาชนโดยขับเคลื่อนโครงการ “บอกดิน 3” ดังนี้

บันทึกข้อตกลงฉบับนี้ทำขึ้น ณ กรมที่ดิน เมื่อวันที่ ๓ กุมภาพันธ์ พ.ศ. ๒๕๖๕ ระหว่างกรมการปกครอง ตั้งอยู่ที่ ถนนอัษฎางค์ แขวงวัดราชบพิธ เขตพระนคร กรุงเทพมหานคร ๑๐๒๐๐ โดย นายธนาคม จงจิระ ตำแหน่ง อธิบดีกรมการปกครอง กับ กรมที่ดิน ตั้งอยู่ที่ ศูนย์ราชการเฉลิมพระเกียรติ ๘๐ พรรษา อาคารรัฐประศาสนภักดี ถนนแจ้งวัฒนะ แขวงทุ่งสองห้อง เขตหลักสี่ กรุงเทพมหานคร ๑๐๒๑๐ โดย นายนิสิต จันทร์สมวงศ์ ตำแหน่ง อธิบดีกรมที่ดิน

#### ข้อ ๑ วัตถุประสงค์

เพื่อเป็นการยืนยันว่าทั้งสองฝ่ายจะให้ความร่วมมือในการแก้ไขปัญหาที่ดินทำกินของประชาชน โดยการขับเคลื่อนโครงการ “บอกดิน 3” ของกรมที่ดิน อันจะเป็นการสร้างภาพลักษณ์ที่ดีต่อภารกิจบำบัดทุกข์ บำรุงสุขของกระทรวงมหาดไทย โดยถือประโยชน์ต่อประชาชนและทางราชการร่วมกัน

#### ข้อ ๒ ขอบเขตหน้าที่ของกรมการปกครอง

- ๑) กำหนดให้โครงการ “บอกดิน 3” เป็นวาระระดับอำเภอ ในการแก้ไขปัญหาที่ดิน
- ๒) ที่ทำการปกครองอำเภอ ประชาสัมพันธ์สร้างการรับรู้ให้ประชาชนในวงกว้าง เช่น หอกระจายข่าวของหมู่บ้าน การประชุมหมู่บ้าน การประชุมประจำเดือนของอำเภอ การประชุมคณะกรรมการหมู่บ้าน คณะกรรมการชุมชน กลุ่ม LINE ของอำเภอ Facebook ของอำเภอ เป็นต้น
- ๓) ให้นายอำเภอจัดประชุมชี้แจงแผนงานและวิธีการดำเนินงานให้แก่ กำนัน ผู้ใหญ่บ้าน ฯลฯ และชี้แจงในที่ประชุมหัวหน้าส่วนราชการระดับอำเภอ และที่ประชุมขององค์กรปกครองส่วนท้องถิ่นในพื้นที่
- ๔) มอบหมายปลัดอำเภอผู้ประสานงานประจำตำบล ชุดปฏิบัติการประจำตำบลนำเรื่องแจ้งที่ประชุมในระดับตำบล เพื่อสร้างการรับรู้ในระดับตำบล หมู่บ้าน และชุมชน เพื่อให้ประชาชนรับรู้อย่างกว้างขวาง
- ๕) มอบหมายข้าราชการ พนักงานราชการ ลูกจ้าง สมาชิก อส. และเจ้าหน้าที่ของอำเภอ สนับสนุนการทำงานและลงพื้นที่ร่วมกับ กำนัน ผู้ใหญ่บ้าน ฯลฯ องค์กรปกครองส่วนท้องถิ่น และประชาชน เพื่อบันทึกข้อมูลที่ระบุไว้ และส่งตำแหน่งภายในแปลงที่ดินพร้อมรายละเอียดข้อมูลในระบบ

#### ข้อ ๓ ขอบเขตหน้าที่ของกรมที่ดิน

- ๑) จัดทำ และ ควบคุม ดูแล Application “บอกดิน 3” เพื่อรับข้อมูลที่ดินจากประชาชน หรือภาคส่วนอื่นด้วย ซึ่งต้องสามารถใช้งานได้ทั้งโทรศัพท์มือถือที่มีระบบปฏิบัติการ IOS และ Android โดยไม่เสียค่าใช้จ่ายในการสนทนา ส่งรูป หรือ ส่งข้อความ แบบไม่จำกัดผู้เข้าใช้บริการ ซึ่งโครงการ “บอกดิน 3” จะเปิดให้ประชาชนแจ้งข้อมูลตำแหน่งที่ดินระหว่างเดือนกุมภาพันธ์ ถึง มิถุนายน พ.ศ. ๒๕๖๕



๒) สำนักงานที่ดินจังหวัด สำนักงานที่ดินจังหวัดสาขา สำนักงานที่ดินส่วนแยก จะทำการให้ความรู้กับข้าราชการ พนักงานราชการ ลูกจ้าง เจ้าหน้าที่ของอำเภอ กำนัน ผู้ใหญ่บ้าน ฯลฯ และองค์กรปกครองส่วนท้องถิ่น ที่มีส่วนร่วมในโครงการ “บอกดิน 3” ให้เข้าใจวัตถุประสงค์ แผนงาน วิธีการในการทำงาน และประสานงาน สนับสนุนการทำงานของอำเภอโดยตลอด ให้เป็นไปด้วยความเรียบร้อย

๓) สำนักงานที่ดินจังหวัด สำนักงานที่ดินจังหวัดสาขา สำนักงานที่ดินส่วนแยก ร่วมกันที่ทำการปกครองอำเภอ ประชาสัมพันธ์โครงการ “บอกดิน 3” ให้ประชาชนทราบและเข้าใจถึงวิธีการใช้งาน และประโยชน์ที่จะได้รับจากการเข้าร่วมโครงการฯ ตลอดระยะเวลาการดำเนินโครงการ

๔) นำตำแหน่งที่ดินที่ประชาชนแจ้งตำแหน่งที่ดินไว้ใน “บอกดิน 3” มาเป็นข้อมูลให้ภาครัฐสามารถจัดทำแผนงาน/โครงการตามนโยบายของรัฐบาล เพื่อตอบสนองความต้องการของประชาชนได้อย่างเหมาะสม เช่น ที่ดินของประชาชนอยู่ในเขตที่ดินของรัฐ ก็จะดำเนินการส่งข้อมูลให้ส่วนราชการที่เกี่ยวข้องนำไปบริหารจัดการเกี่ยวกับสิทธิการใช้ประโยชน์ในที่ดินของรัฐตามแนวทางของคณะกรรมการนโยบายที่ดินแห่งชาติ (คทช.) หากที่ดินของประชาชนอยู่นอกเขตที่ดินของรัฐ ก็จะนำข้อมูลไปบริหารจัดการ จัดทำแผนงาน/โครงการเพื่อพิจารณาดำเนินการออกหนังสือแสดงสิทธิในที่ดินให้แก่ประชาชนต่อไป เป็นต้น

#### ข้อ ๔ ระยะเวลาความร่วมมือ การเปลี่ยนแปลงแก้ไขเพิ่มเติม และการยกเลิก

บันทึกข้อตกลงนี้ ให้มีผลผูกพันนับตั้งแต่วันที่ลงนามจนถึงวันที่สิ้นสุดการรับแจ้งตำแหน่งที่ดินตามโครงการ “บอกดิน 3” และอาจเปลี่ยนแปลงแก้ไขเพิ่มเติมได้โดยความตกลงกันเป็นลายลักษณ์อักษรของทั้งสองฝ่าย

การเปลี่ยนแปลง แก้ไข เพิ่มเติมบันทึกข้อตกลงฉบับนี้ ให้กระทำโดยความเห็นชอบร่วมกันและให้ทำเป็นบันทึกข้อตกลงเพิ่มเติมแนบท้ายบันทึกข้อตกลงนี้ และให้ถือเป็นส่วนหนึ่งของบันทึกข้อตกลงนี้

หากฝ่ายใดมีความประสงค์ที่จะขอยกเลิกบันทึกข้อตกลงฉบับนี้ สามารถกระทำได้โดยแจ้งเหตุผลเป็นลายลักษณ์อักษรให้อีกฝ่ายหนึ่งทราบล่วงหน้าไม่น้อยกว่า ๓๐ วัน ทั้งนี้ ต้องไม่ส่งผลกระทบต่อกิจกรรมที่ดำเนินการไปก่อนล่วงหน้าวันที่บอกยกเลิกของทั้งสองหน่วยงาน ซึ่งยังคงต้องดำเนินการในเรื่องที่ผูกพันหรือค้างไว้ให้แล้วเสร็จ

บันทึกข้อตกลงนี้ทำขึ้นเป็นสองฉบับ มีข้อความถูกต้องตรงกัน ทั้งสองฝ่ายได้อ่านและเข้าใจข้อความโดยละเอียดตลอดแล้ว เห็นว่าถูกต้องตรงตามเจตนารมณ์ทุกประการ จึงได้ลงลายมือชื่อไว้เป็นสำคัญต่อหน้าพยาน และแต่ละฝ่ายต่างยึดถือไว้ฝ่ายละหนึ่งฉบับ

ลงชื่อ.....

(นายธนาคม จงจิระ)

อธิบดีกรมการปกครอง

ลงชื่อ.....

(นายนิสิต จันทร์สมวงศ์)

อธิบดีกรมที่ดิน

ลงชื่อ ร้อยตำรวจโท.....พยาน

(ภพชนก ชลานุเคราะห์)

รองอธิบดีกรมการปกครอง

ลงชื่อ.....พยาน

(นายเปลี่ยน แก้วฤทธิ์)

รองอธิบดีกรมที่ดิน





# บัตรบอกดิน



<https://bokdin3.dol.go.th/>

โครงการ “บอกดิน 3” ในปี พ.ศ. 2565 คือ การรับแจ้งข้อมูลตำแหน่งที่ดินทุกประเภทที่ยังไม่มีโฉนดที่ดิน ซึ่งมุ่งเน้นการให้บริการในรูปแบบการมีส่วนร่วมของทุกภาคส่วน โดยการนำข้อมูลที่ได้ตรวจสอบเบื้องต้นแล้วไปใช้สำหรับการจัดทำแผนงานด้านการบริหารจัดการที่ดินของรัฐบาล เพื่อให้ประชาชนสามารถเข้าถึงสิทธิในที่ดินได้อย่างถูกต้องตามกฎหมายที่เกี่ยวข้อง

คำเตือน

การแจ้งข้อมูลอันเป็นเท็จ มีความผิดตาม พ.ร.บ. ว่าด้วยการกระทำความผิดเกี่ยวกับคอมพิวเตอร์ พ.ศ. 2560



# บัตรบอกดิน



<https://bokdin3.dol.go.th/>

รับแจ้งข้อมูล 1 กุมภาพันธ์ – 30 มิถุนายน 2565  
การใช้ “บอกดิน 3”

เมื่อผู้ใช้บริการอยู่ ณ ตำแหน่งที่ดินที่จะแจ้ง สามารถเลือกช่องทางการใช้บริการ ดังนี้


ช่องทางที่ 1 Scan QR Code หรือ  
ช่องทางที่ 2 ผ่าน Link

<https://bokdin3.dol.go.th> หรือ

ช่องทางที่ 3 เลือกใช้ “บอกดิน” ใน SmartLands

คำเตือน

การแจ้งข้อมูลอันเป็นเท็จ มีความผิดตาม พ.ร.บ. ว่าด้วยการกระทำความผิดเกี่ยวกับคอมพิวเตอร์ พ.ศ. 2560



# บัตรบอกดิน




<https://bokdin3.dol.go.th/>

โครงการ “บอกดิน 3” ในปี พ.ศ. 2565 คือ การรับแจ้งข้อมูลตำแหน่งที่ดินทุกประเภทที่ยังไม่มีโฉนดที่ดิน ซึ่งมุ่งเน้นการให้บริการในรูปแบบการมีส่วนร่วมของทุกภาคส่วน โดยการนำข้อมูลที่ได้ตรวจสอบเบื้องต้นแล้วไปใช้สำหรับการจัดทำแผนงานด้านการบริหารจัดการที่ดินของรัฐบาล เพื่อให้ประชาชนสามารถเข้าถึงสิทธิในที่ดินได้อย่างถูกต้องตามกฎหมายที่เกี่ยวข้อง

คำเตือน

การแจ้งข้อมูลอันเป็นเท็จ มีความผิดตาม พ.ร.บ. ว่าด้วยการกระทำความผิดเกี่ยวกับคอมพิวเตอร์ พ.ศ. 2560



# บัตรบอกดิน



<https://bokdin3.dol.go.th/>

รับแจ้งข้อมูล 1 กุมภาพันธ์ – 30 มิถุนายน 2565  
การใช้ “บอกดิน 3”

เมื่อผู้ใช้บริการอยู่ ณ ตำแหน่งที่ดินที่จะแจ้ง สามารถเลือกช่องทางการใช้บริการ ดังนี้

ช่องทางที่ 1 Scan QR Code หรือ  
ช่องทางที่ 2 ผ่าน Link

<https://bokdin3.dol.go.th> หรือ

ช่องทางที่ 3 เลือกใช้ “บอกดิน” ใน SmartLands

คำเตือน

การแจ้งข้อมูลอันเป็นเท็จ มีความผิดตาม พ.ร.บ. ว่าด้วยการกระทำความผิดเกี่ยวกับคอมพิวเตอร์ พ.ศ. 2560



# การแจ้ง บอกดิน3

ช่องทางที่ 1

สแกน



หรือ บัตรบอกดิน

ช่องทางที่ 2



เข้าเว็บไซต์จากมือถือของท่าน

<https://bokdin3.dol.go.th>

ช่องทางที่ 3

เลือกใช้ "บอกดิน"

ใน SmartLand



บอกดิน 3

1. ยืนยันกลางแปลงที่คืนประมาณ 1 นาที

2. กด **กดแจ้งตำแหน่งที่ดิน**

(ต้องอนุญาตให้ใช้สิทธิ์ตำแหน่งด้วย)

3. กรอกรายละเอียดของข้อเท็จจริง

4. กด **ปุ่ม ส่ง**

5. เมื่อท่านได้รับข้อความ


จนคนที่ให้บริการ  
ทางสถานีตำรวจ  
เพื่อรับทราบผลเบื้องต้นได้  
ภายในเดือนสิงหาคม 2565  
สกล

หมายถึงการส่งข้อมูลสมบูรณ์

5. หากมีแปลงอื่น ให้ปิด แอป ทั้งหมดก่อน

เมื่อ ถึงแปลงใหม่ให้เข้า บอกดิน3 อีกครั้ง

กต บอกดิน3



บอกดิน 3



เข้าสู่ระบบ




## วิธีแจ้งข้อมูล บอกดิน 3

โครงการ “บอกดิน 3” ในปี พ.ศ. 2565 คือ การรับแจ้งข้อมูลตำแหน่งที่ดินทุกประเภทที่ยังไม่มีโฉนดที่ดิน ซึ่งมุ่งเน้นการให้บริการในรูปแบบการมีส่วนร่วมของทุกภาคส่วน โดยการนำข้อมูลที่ตรวจสอบเบื้องต้นแล้ว ไปใช้สำหรับ การจัดทำแผนงานด้านการบริหารจัดการที่ดินของรัฐบาล เพื่อให้ประชาชนสามารถเข้าถึงสิทธิในที่ดินได้อย่างถูกต้องตาม กฎหมายที่เกี่ยวข้อง โดยทำตามขั้นตอน ดังนี้

1. ยื่นกลางแปลงที่ดินของทำประมาณ 1 ไร่

2. สแกน QR CODE



หรือเข้า WEBSITE  
<https://bokdin3.dol.go.th>

3. กดปุ่ม **กดแจ้งทำเนียบที่ดิน** เพื่อแจ้งพิกัดตำแหน่งที่ดินของทำ จะสีแดงที่ก้นปรอทได้ปุ่ม (ต้องอนุญาตให้เข้าถึงตำแหน่งด้วย)

4. กรอกรายละเอียดของผู้แจ้ง และกดปุ่ม **ส่ง** ได้รับความรับข้อมูล จะแจ้งผลให้ทราบ คือ การส่งสมบูรณ์ ต้องการแจ้งเพิ่มให้ปิดก่อนแล้วเริ่มทำข้อ 1 ใหม่

ข้อดีอื่น การแจ้งข้อมูลขึ้นเป็นทั้ง มีความผิดตามพ.ร.บ. ว่าด้วยการ กระทำความผิดเกี่ยวกับคอมพิวเตอร์ พ.ศ. 2560 สำนักมาตรฐานการออกหนังสือสำคัญ กรมที่ดิน โทร 0-2503-3812 , 0-2503-3394

## วิธีแจ้งข้อมูล บอกดิน 3

โครงการ “บอกดิน 3” ในปี พ.ศ. 2565 คือ การรับแจ้งข้อมูลตำแหน่งที่ดินทุกประเภทที่ยังไม่มีโฉนดที่ดิน ซึ่งมุ่งเน้นการให้บริการในรูปแบบการมีส่วนร่วมของทุกภาค ส่วน โดยการนำข้อมูลที่ตรวจสอบเบื้องต้นแล้ว ไปใช้สำหรับ การจัดทำแผนงานด้านการบริหารจัดการที่ดินของรัฐบาล เพื่อให้ประชาชนสามารถเข้าถึงสิทธิในที่ดินได้อย่างถูกต้องตาม กฎหมายที่เกี่ยวข้อง โดยทำตามขั้นตอน ดังนี้

1. ยื่นกลางแปลงที่ดินของทำประมาณ 1 ไร่

2. สแกน QR CODE



หรือเข้า WEBSITE  
<https://bokdin3.dol.go.th>

3. กดปุ่ม **กดแจ้งทำเนียบที่ดิน** เพื่อแจ้งพิกัดตำแหน่งที่ดินของทำ จะสีแดงที่ก้นปรอทได้ปุ่ม (ต้องอนุญาตให้เข้าถึงตำแหน่งด้วย)

4. กรอกรายละเอียดของผู้แจ้ง และกดปุ่ม **ส่ง** ได้รับความรับข้อมูล จะแจ้งผลให้ทราบ คือ การส่งสมบูรณ์ ต้องการแจ้งเพิ่มให้ปิดก่อนแล้วเริ่มทำข้อ 1 ใหม่

ข้อดีอื่น การแจ้งข้อมูลขึ้นเป็นทั้ง มีความผิดตามพ.ร.บ. ว่าด้วยการ กระทำความผิดเกี่ยวกับคอมพิวเตอร์ พ.ศ. 2560 สำนักมาตรฐานการออกหนังสือสำคัญ กรมที่ดิน โทร 0-2503-3812 , 0-2503-3394

## วิธีแจ้งข้อมูล บอกดิน 3

โครงการ “บอกดิน 3” ในปี พ.ศ. 2565 คือ การรับแจ้งข้อมูลตำแหน่งที่ดินทุกประเภทที่ยังไม่มีโฉนดที่ดิน ซึ่งมุ่งเน้นการให้บริการในรูปแบบการมีส่วนร่วมของทุกภาค ส่วน โดยการนำข้อมูลที่ตรวจสอบเบื้องต้นแล้ว ไปใช้สำหรับ การจัดทำแผนงานด้านการบริหารจัดการที่ดินของรัฐบาล เพื่อให้ประชาชนสามารถเข้าถึงสิทธิในที่ดินได้อย่างถูกต้องตาม กฎหมายที่เกี่ยวข้อง โดยทำตามขั้นตอน ดังนี้

1. ยื่นกลางแปลงที่ดินของทำประมาณ 1 ไร่

2. สแกน QR CODE



หรือเข้า WEBSITE  
<https://bokdin3.dol.go.th>

3. กดปุ่ม **กดแจ้งทำเนียบที่ดิน** เพื่อแจ้งพิกัดตำแหน่งที่ดินของทำ จะสีแดงที่ก้นปรอทได้ปุ่ม (ต้องอนุญาตให้เข้าถึงตำแหน่งด้วย)

4. กรอกรายละเอียดของผู้แจ้ง และกดปุ่ม **ส่ง** ได้รับความรับข้อมูล จะแจ้งผลให้ทราบ คือ การส่งสมบูรณ์ ต้องการแจ้งเพิ่มให้ปิดก่อนแล้วเริ่มทำข้อ 1 ใหม่

ข้อดีอื่น การแจ้งข้อมูลขึ้นเป็นทั้ง มีความผิดตามพ.ร.บ. ว่าด้วยการ กระทำความผิดเกี่ยวกับคอมพิวเตอร์ พ.ศ. 2560 สำนักมาตรฐานการออกหนังสือสำคัญ กรมที่ดิน โทร 0-2503-3812 , 0-2503-3394